

ปัญหากฎหมายที่เกี่ยวกับกิจการอวกาศ ๒

ดร.วิสูตร ตูยานนท์

คณะนิติศาสตร์ มหาวิทยาลัยหอการค้าไทย

การแบ่งเขตระหว่างอวกาศและห้วงเวหา

- การแบ่งเขตระหว่างอวกาศและห้วงเวหาหรือ
หน้าฟ้า
- ปัญหาเรื่อง Spaceshipone,
X15 และ hybrid craft เช่น
อากาศยานที่ท่องอวกาศได้
(space faring capability)


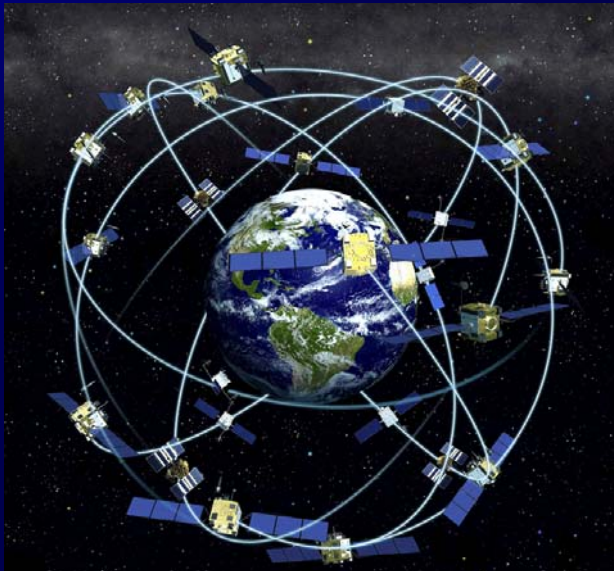


การใช้ดาวภาคในทางทหาร

● การใช้ดาวภาคในทางทหาร

» การสอดแนม

» การใช้ระบบ GPS




Imagery with 6.6-meter Resolution Taken by South Korea's Arirang-1, and 1-meter Resolution Imagery Taken by the U.S. IKONOS Satellite.

Source: Chosŏn Ilbo, December 10, 2004, in "ROK to Use Israeli Technology Transfer in Deploying High-Resolution 'Satellite Cameras'," FBIS document KPP20041210000014.




การใช้อวกาศในทางทหาร

- การใช้อวกาศในทางทหาร (ต่อ)
 - » ปัญหาการใช้ระบบสกัดอาวุธจรวดนำวิถีที่เรียกว่าระบบ “Star war”
 - » การทำลายดาวเทียมของชาติศัตรู



การใช้ดาวภาคในทางทหาร

- การใช้ดาวภาคในทางทหาร (ต่อ)
 - » ข้อจำกัดสิทธิมิให้ใช้ดาวเทียม THEOS
ทางทหาร



สรุป และ คำถาม

- คำถาม และ ข้อซักถาม

